


СОГЛАСОВАНО

Председатель комиссии

Главный врач

ГБУЗ ГП № 17

А. В. Романов



« 15 » сентября 2016 г

УТВЕРЖДАЮ

Руководитель организации

ГБУЗ ГП № 17

Главный врач

А. В. Романов



« 15 » сентября 2016 г

ПАСПОРТ

доступности для инвалидов и других маломобильных групп населения объекта социальной инфраструктуры

№ 402/5

1. Общие сведения об объекте социальной инфраструктуры (далее - объект)

- 1.1. Наименование объекта Городской диабетологический центр № 3
- 1.2. Адрес объекта 195112, г. Санкт-Петербург, проспект Новочеркасский, дом 56, корп.1, лит.А
- 1.3. Сведения о размещении объекта:
 - отдельно стоящее здание 2 этажей, 709,6 кв.м
 - часть здания _____ этажей (или на _____ этаже), _____ кв.м
 - наличие прилегающего земельного участка (да, нет), 951,0 кв.м
- 1.4. Год постройки здания 1961, последнего капитального ремонта - 2000г.
- 1.5. Дата предстоящего планового капитального ремонта - нет

Сведения об организации, расположенной на объекте

- 1.6. Наименование организации (полное юридическое наименование – согласно учредительным документам, краткое наименование) Санкт-Петербургское государственное бюджетное учреждение здравоохранения «Городская поликлиника № 17» - ГБУЗ ГП № 17
- 1.7.Юридический адрес организации 195176, г. Санкт-Петербург, проспект Металлистов, дом 56, лит.А
- 1.8.Основания для пользования объектом (оперативное управление, аренда, собственность) оперативное управление
- 1.9. Форма собственности (государственная, негосударственная) государственная
- 1.10.Территориальная принадлежность (федеральная, региональная, муниципальная) муниципальная
- 1.11.Наименование вышестоящей организации Правительство Санкт-Петербурга Администрация Красногвардейского района (указывается организационно-правовая форма и название вышестоящей организации)
- 1.12. Адрес вышестоящей организации 195027, г. Санкт-Петербург, Среднеохтинский пр., д.50
- 1.13. Телефон, факс, E-mail вышестоящей организации Тел. 576-86-00 Факс 576-87-63, tukrgv@gov.spb.ru

2. Характеристика деятельности организации на объекте (по обслуживанию населения)

- 2.1. Вид деятельности 86.10 (по ОКВЭД)

- 2.2. Виды оказываемых услуг (в соответствии с Уставом или положением об организации) оказание медицинской помощи (доврачебной, первичной медико-санитарной, скорой, специализированной) в соответствии с Территориальной программой государственных гарантий оказания гражданам Российской Федерации бесплатной медицинской помощи в Санкт-Петербурге; Фармацевтическая деятельность в установленном законодательством порядке; Деятельность, связанную с оборотом (приобретение, хранение, отпуск, перевозка, использование, уничтожение) наркотических средств и психотропных веществ, внесенных в Список II в соответствии с постановлением Правительства Российской Федерации от 30.06.1998 № 681 "Об утверждении перечня наркотических средств, психотропных веществ и их прекурсоров, подлежащих контролю в Российской Федерации" в установленном законодательством порядке; Деятельность в области использования источников ионизирующего излучения (генерирующего): размещение, эксплуатация, техническое обслуживание, хранение рентгеновских медицинских аппаратов, включая диагностические и терапевтические, стационарные и переносные; Экспертная медицинская деятельность: экспертиза временной нетрудоспособности, экспертиза связи заболевания с профессией;
- 2.3. Форма оказания услуг: (на объекте, с длительным пребыванием, в том числе проживанием, на дому, дистанционно) на объекте, на дому;
- 2.4. Категории обслуживаемого населения по возрасту: (дети, взрослые трудоспособного возраста, пожилые, все возрастные категории) взрослые трудоспособного возраста, пожилые;
- 2.5. Категории обслуживаемых инвалидов: (инвалиды, передвигающиеся на коляске, инвалиды с нарушением опорно-двигательного аппарата, инвалиды с нарушением зрения, инвалиды с нарушением слуха, инвалиды с нарушением умственного развития) инвалиды, передвигающиеся на коляске, инвалиды с нарушением опорно-двигательного аппарата, инвалиды с нарушением зрения, инвалиды с нарушением слуха, инвалиды с нарушением умственного развития;
- 2.6. Плановая мощность: посещаемость (количество обслуживаемых в день), пропускная способность 150;
- 2.7. Участие в ИПР инвалида, ребенка-инвалида (да, нет) нет;

3. Состояние доступности объекта

- 3.1. Путь к объекту от ближайшей остановки пассажирского транспорта:
- 3.1.1. Расстояние от объекта до остановки транспорта 400 м
- 3.1.2. Перекрестки: наличие (нерегулируемые; регулируемые, со звуковой сигнализацией, таймером), отсутствие- регулируемые;
- 3.1.3. Информация на пути следования к объекту: наличие (акустическая, тактильная, визуальная), отсутствие - отсутствие;
- 3.1.4. Перепады высот на пути: (есть, нет) нет
- 3.1.5. Обустройство перепадов высот для инвалидов на креслах-колясках (да, нет) нет

3.2. Состояние доступности основных структурно-функциональных зон

№ п/п	Основные структурно-функциональные зоны	Состояние доступности, в том числе для основных категорий инвалидов <*>
1	Пути движения к объекту (от остановки транспорта)	ДУ
2	Территория, прилегающая к зданию (участок)	ДУ
3	Вход (входы) в здание	ДУ
4	Путь (пути) движения внутри здания (в т.ч. путь эвакуации)	ДЧ-И (К, О, Г, У)
5	Зона целевого назначения здания	ДЧ-И (К, О, Г, У)

	(целевого посещения объекта)	
6	Санитарно-гигиенические помещения	ДЧ-И (О, Г, У)
7	Система информации и связи (на всех зонах)	ДУ

<*> - указывается: **ДП-В** - доступно полностью всем; **ДП-И** (**К** - инвалиды, передвигающиеся на кресло-колясках, **О** – инвалиды с нарушениями опорно-двигательного аппарата, **С** – инвалиды с нарушениями зрения, **Г** – инвалиды с нарушениями слуха, **У** – инвалиды с нарушениями в умственном развитии) – доступно полностью избирательно (указать категорию МГН); **ДЧ-В** – доступно частично всем; **ДЧ-И** (**К, О, С, Г, У**) – доступно частично избирательно (указать категорию МГН); **ДУ** – доступно условно; **ВНД** – временно недоступно.

3.3. Итоговое заключение о состоянии доступности объекта ДУ

4. Управленческие решения

4.1. Рекомендация по адаптации основных структурно-функциональных зон объекта

№ п/п	Основные структурно-функциональные зоны объекта	Рекомендации по адаптации объекта (вид работ) <*>
1	Пути движения к объекту (от остановки транспорта)	Запланировать надлежащее размещение оборудования и носителей информации, необходимых для обеспечения беспрепятственного доступа инвалидов к объектам и услугам с учетом ограничений их жизнедеятельности. мероприятия по обеспечению адаптации путей движения к объекту. Указанные пути движения к объекту не относятся к границам ГБУЗ ГП № 17 Написаны письма владельцам территорий с необходимостью в выполнении вышеуказанных мероприятий
2	Территория, прилегающая к зданию (участок)	Оборудовать на прилегающих к объекту территориях мест для парковки автотранспортных средств инвалидов. Указанная территория к объекту ГБУЗ ГП № 17 не относятся. Написаны письма владельцам территорий с необходимостью в выполнении вышеуказанных мероприятий

3	Вход (входы) в здание	не нуждается
4	Путь (пути) движения внутри здания (в т.ч. путь эвакуации)	Произвести работы капитального характера
5	Зона целевого назначения здания (целевого посещения объекта)	Произвести работы капитального характера
6	Санитарно-гигиенические помещения	Произвести работы капитального характера
7	Система информации и связи (на всех зонах)	Произвести работы по дополнительному оснащению системы информации и связи
8	Все зоны и участки	

<*> - указывается один из вариантов (видов работ): не нуждается; ремонт (текущий, капитальный); индивидуальное решение с техническими средствами реабилитации; технические решения невозможны – организация альтернативной формы обслуживания.

4.2. Период проведения работ В период с 2018 -2024 год в рамках исполнения плана выполнения мероприятий (указывается наименование документа, программы, плана)

4.3. Ожидаемый результат (по состоянию доступности) после выполнения работ по адаптации ДП-В

(оценка результата исполнения программы, плана (по состоянию доступности))

4.4. Информация размещена (обновлена) на Карте доступности субъекта Российской Федерации, на сайте ГБУЗ ГП № 17 <http://p17-spb.ru>

дата _____

(наименование сайта, портала)

5. Особые отметки

Паспорт сформирован на основании:

1. Анкеты от « 07 » сентября 2016 г.
2. Решения комиссии о включении объекта в районный план мероприятий по обеспечению доступности для инвалидов государственного учреждения от « ____ » _____ 20__ г.

СОГЛАСОВАНО
Председатель комиссии
Главный врач
ГБУЗ ГП № 17
А. В. Романов



« 15 » сентября 2016 г

УТВЕРЖДАЮ
Руководитель организации
ГБУЗ ГП № 17

Главный врач
А. В. Романов

« 15 » сентября 2016 г



ПАСПОРТ

доступности для инвалидов и других маломобильных групп населения объекта
социальной инфраструктуры

№ 402/8

1. Общие сведения об объекте социальной инфраструктуры (далее - объект)

- 1.1. Наименование объекта Женская консультация № 9
- 1.2. Адрес объекта 195027, г. Санкт-Петербург, проспект Большеохтинский, дом 33, корп.3, лит.А
- 1.3. Сведения о размещении объекта:
 - отдельно стоящее здание 2 этажей, 1660,9 кв.м
 - часть здания _____ этажей (или на _____ этаже), _____ кв.м
 - наличие прилегающего земельного участка (да, нет), 3816,0 кв.м
- 1.4. Год постройки здания 1938 , последнего капитального ремонта - нет
- 1.5. Дата предстоящего планового капитального ремонта - нет

Сведения об организации, расположенной на объекте

- 1.6. Наименование организации (полное юридическое наименование – согласно учредительным документам, краткое наименование) Санкт-Петербургское государственное бюджетное учреждение здравоохранения «Городская поликлиника № 17» - ГБУЗ ГП № 17
- 1.7.Юридический адрес организации 195176, г. Санкт-Петербург, проспект Металлистов, дом 56, лит.А
- 1.8.Основания для пользования объектом (оперативное управление, аренда, собственность) оперативное управление
- 1.9. Форма собственности (государственная, негосударственная) государственная
- 1.10.Территориальная принадлежность (федеральная, региональная, муниципальная) муниципальная
- 1.11.Наименование вышестоящей организации Правительство Санкт-Петербурга Администрация Красногвардейского района (указывается организационно-правовая форма и название вышестоящей организации)
- 1.12. Адрес вышестоящей организации 195027, г. Санкт-Петербург, Среднеохтинский пр., д.50
- 1.13. Телефон, факс, E-mail вышестоящей организации Тел. 576-86-00 Факс 576-87-63, tukrgv@gov.spb.ru

2. Характеристика деятельности организации на объекте (но обслуживанию населения)

- 2.1. Вид деятельности 86.10
(по ОКВЭД)

- 2.2. Виды оказываемых услуг (в соответствии с Уставом или положением об организации) оказание медицинской помощи (доврачебной, первичной медико-санитарной, скорой, специализированной) в соответствии с Территориальной программой государственных гарантий оказания гражданам Российской Федерации бесплатной медицинской помощи в Санкт-Петербурге; Фармацевтическая деятельность в установленном законодательством порядке; Деятельность, связанную с оборотом (приобретение, хранение, отпуск, перевозка, использование, уничтожение) наркотических средств и психотропных веществ, внесенных в Список II в соответствии с постановлением Правительства Российской Федерации от 30.06.1998 № 681 "Об утверждении перечня наркотических средств, психотропных веществ и их прекурсоров, подлежащих контролю в Российской Федерации" в установленном законодательством порядке; Деятельность в области использования источников ионизирующего излучения (генерирующего): размещение, эксплуатация, техническое обслуживание, хранение рентгеновских медицинских аппаратов, включая диагностические и терапевтические, стационарные и переносные; Экспертная медицинская деятельность: экспертиза временной нетрудоспособности, экспертиза связи заболевания с профессией;
- 2.3. Форма оказания услуг: (на объекте, с длительным пребыванием, в том числе проживанием, на дому, дистанционно) на объекте, на дому;
- 2.4. Категории обслуживаемого населения по возрасту: (дети, взрослые трудоспособного возраста, пожилые, все возрастные категории) взрослые трудоспособного возраста, пожилые;
- 2.5. Категории обслуживаемых инвалидов: (инвалиды, передвигающиеся на коляске, инвалиды с нарушением опорно-двигательного аппарата, инвалиды с нарушением зрения, инвалиды с нарушением слуха, инвалиды с нарушением умственного развития) инвалиды, передвигающиеся на коляске, инвалиды с нарушением опорно-двигательного аппарата, инвалиды с нарушением зрения, инвалиды с нарушением слуха, инвалиды с нарушением умственного развития;
- 2.6. Плановая мощность: посещаемость (количество обслуживаемых в день), пропускная способность 770;
- 2.7. Участие в ИПР инвалида, ребенка-инвалида (да, нет) нет;

3. Состояние доступности объекта

- 3.1. Путь к объекту от ближайшей остановки пассажирского транспорта:
- 3.1.1. Расстояние от объекта до остановки транспорта 550 м
- 3.1.2. Перекрестки: наличие (нерегулируемые; регулируемые, со звуковой сигнализацией, таймером), отсутствие- регулируемые;
- 3.1.3. Информация на пути следования к объекту: наличие (акустическая, тактильная, визуальная), отсутствие - отсутствие;
- 3.1.4. Перепады высот на пути: (есть, нет) нет
- 3.1.5. Обустройство перепадов высот для инвалидов на креслах-колясках (да, нет) нет

3.2. Состояние доступности основных структурно-функциональных зон

№ п/п	Основные структурно-функциональные зоны	Состояние доступности, в том числе для основных категорий инвалидов <*>
1	Пути движения к объекту (от остановки транспорта)	ДУ
2	Территория, прилегающая к зданию (участок)	ДУ
3	Вход (входы) в здание	ДУ
4	Путь (пути) движения внутри здания (в т.ч. путь эвакуации)	ДЧ-И (К, О, Г, У)
5	Зона целевого назначения здания	ДЧ-И (К, О, Г, У)

	(целевого посещения объекта)	
6	Санитарно-гигиенические помещения	ДЧ-И (О, Г, У)
7	Система информации и связи (на всех зонах)	ДУ

<*> - указывается: **ДП-В** - доступно полностью всем; **ДП-И** (*К* - инвалиды, передвигающиеся на кресло-колясках, *О* – инвалиды с нарушениями опорно-двигательного аппарата, *С* – инвалиды с нарушениями зрения, *Г* – инвалиды с нарушениями слуха, *У* – инвалиды с нарушениями в умственном развитии) – доступно полностью избирательно (указать категорию МГН); **ДЧ-В** – доступно частично всем; **ДЧ-И** (*К, О, С, Г, У*) – доступно частично избирательно (указать категорию МГН); **ДУ** – доступно условно; **ВНД** – временно недоступно.

3.3. Итоговое заключение о состоянии доступности объекта ДУ

4. Управленческие решения

4.1. Рекомендация по адаптации основных структурно-функциональных зон объекта

№ п/п	Основные структурно-функциональные зоны объекта	Рекомендации по адаптации объекта (вид работ) <*>
1	Пути движения к объекту (от остановки транспорта)	Запланировать надлежащее размещение оборудования и носителей информации, необходимых для обеспечения беспрепятственного доступа инвалидов к объектам и услугам с учетом ограничений их жизнедеятельности. Мероприятия по обеспечению адаптации путей движения к объекту. Указанные пути движения к объекту не относятся к границам ГБУЗ ГП № 17. Написаны письма владельцам территорий с необходимостью в выполнении вышеуказанных мероприятий.
2	Территория, прилегающая к зданию (участок)	Оборудовать на прилегающих к объекту территориях мест для парковки автотранспортных средств инвалидов. Указанная территория к объекту ГБУЗ ГП № 17 не относится. Написаны письма владельцам территорий с необходимостью в выполнении вышеуказанных мероприятий.

3	Вход (входы) в здание	не нуждается
4	Путь (пути) движения внутри здания (в т.ч. путь эвакуации)	Произвести работы капитального характера
5	Зона целевого назначения здания (целевого посещения объекта)	Произвести работы капитального характера
6	Санитарно-гигиенические помещения	Произвести работы капитального характера
7	Система информации и связи (на всех зонах)	Произвести работы по дополнительному оснащению системы информации и связи
8	Все зоны и участки	

<*> - указывается один из вариантов (видов работ): не нуждается; ремонт (текущий, капитальный); индивидуальное решение с техническими средствами реабилитации; технические решения невозможны – организация альтернативной формы обслуживания.

4.2.Период проведения работ В период с 2018 -2024 год
в рамках исполнения плана выполнения мероприятий
(указывается наименование документа, программы, плана)

4.3.Ожидаемый результат (по состоянию доступности) после выполнения работ по адаптации **ДП-В**

(оценка результата исполнения программы, плана (по состоянию доступности))

4.4.Информация размещена (обновлена) на Карте доступности субъекта Российской Федерации, на сайте ГБУЗ ГП № 17 <http://p17-spb.ru>

дата _____


(наименование сайта, портала)

5. Особые отметки

Паспорт сформирован на основании:


1. Анкеты от « 07 » сентября 2016 г.
2. Решения комиссии о включении объекта в районный план мероприятий по обеспечению доступности для инвалидов государственного учреждения от « ____ » _____ 20__ г.

СОГЛАСОВАНО
Председатель комиссии
Главный врач
ГБУЗ ГП № 17
А. В. Романов



« 15 » сентября 2016 г

УТВЕРЖДАЮ
Руководитель организации
ГБУЗ ГП № 17



Главный врач
А. В. Романов

« 15 » сентября 2016 г

ПАСПОРТ

доступности для инвалидов и других маломобильных групп населения объекта социальной инфраструктуры

№ 402/4

1. Общие сведения об объекте социальной инфраструктуры (далее - объект)

- 1.1. Наименование объекта Офис врача общей практики (ОВОП)
- 1.2. Адрес объекта 195273, г. Санкт-Петербург, пр. Пискаревский, д. 159, к. 7, литера А, пом. 14Н
- 1.3. Сведения о размещении объекта:
 - отдельно стоящее здание 9 этажей, _____ кв.м
 - часть здания _____ этажей (или на части 1 этажа), 62,3 кв.м
 - наличие прилегающего земельного участка (да, нет), нет кв.м
- 1.4. Год постройки здания 2004, последнего капитального ремонта - нет
- 1.5. Дата предстоящего планового капитального ремонта - нет

Сведения об организации, расположенной на объекте

- 1.6. Наименование организации (полное юридическое наименование – согласно учредительным документам, краткое наименование) Санкт-Петербургское государственное бюджетное учреждение здравоохранения «Городская поликлиника № 17» - ГБУЗ ГП № 17
- 1.7. Юридический адрес организации 195176, г. Санкт-Петербург, проспект Металлистов, дом 56, лит. А
- 1.8. Основания для пользования объектом (оперативное управление, аренда, собственность) безвозмездное пользование
- 1.9. Форма собственности (государственная, негосударственная) государственная
- 1.10. Территориальная принадлежность (федеральная, региональная, муниципальная) муниципальная
- 1.11. Наименование вышестоящей организации Правительство Санкт-Петербурга Администрация Красногвардейского района (указывается организационно-правовая форма и название вышестоящей организации)
- 1.12. Адрес вышестоящей организации 195027, г. Санкт-Петербург, Среднеохтинский пр., д. 50
- 1.13. Телефон, факс, E-mail вышестоящей организации Тел. 576-86-00 Факс 576-87-63, tukrgv@gov.spb.ru

2. Характеристика деятельности организации на объекте (по обслуживанию населения)

- 2.1. Вид деятельности 86.10 (по ОКВЭД)

- 2.2. Виды оказываемых услуг (в соответствии с Уставом или положением об организации) оказание медицинской помощи (доврачебной, первичной медико-санитарной, скорой, специализированной) в соответствии с Территориальной программой государственных гарантий оказания гражданам Российской Федерации бесплатной медицинской помощи в Санкт-Петербурге; Фармацевтическая деятельность в установленном законодательством порядке; Деятельность, связанную с оборотом (приобретение, хранение, отпуск, перевозка, использование, уничтожение) наркотических средств и психотропных веществ, внесенных в Список II в соответствии с постановлением Правительства Российской Федерации от 30.06.1998 № 681 "Об утверждении перечня наркотических средств, психотропных веществ и их прекурсоров, подлежащих контролю в Российской Федерации" в установленном законодательством порядке; Деятельность в области использования источников ионизирующего излучения (генерирующего): размещение, эксплуатация, техническое обслуживание, хранение рентгеновских медицинских аппаратов, включая диагностические и терапевтические, стационарные и переносные; Экспертная медицинская деятельность: экспертиза временной петрудоспособности, экспертиза связи заболевания с профессией;
- 2.3. Форма оказания услуг: (на объекте, с длительным пребыванием, в том числе проживанием, на дому, дистанционно) на объекте, на дому;
- 2.4. Категории обслуживаемого населения по возрасту: (дети, взрослые трудоспособного возраста, пожилые, все возрастные категории) взрослые трудоспособного возраста, пожилые;
- 2.5. Категории обслуживаемых инвалидов: (инвалиды, передвигающиеся на коляске, инвалиды с нарушением опорно-двигательного аппарата, инвалиды с нарушением зрения, инвалиды с нарушением слуха, инвалиды с нарушением умственного развития) инвалиды, передвигающиеся на коляске, инвалиды с нарушением опорно-двигательного аппарата, инвалиды с нарушением зрения, инвалиды с нарушением слуха, инвалиды с нарушением умственного развития;
- 2.6. Плановая мощность: посещаемость (количество обслуживаемых в день), пропускная способность 20;
- 2.7. Участие в ИПР инвалида, ребенка-инвалида (да, нет) нет;

3. Состояние доступности объекта

- 3.1. Путь к объекту от ближайшей остановки пассажирского транспорта:
- 3.1.1. Расстояние от объекта до остановки транспорта 800 м
- 3.1.2. Перекрестки: наличие (нерегулируемые; регулируемые, со звуковой сигнализацией, таймером), отсутствие- регулируемые;
- 3.1.3. Информация на пути следования к объекту: наличие (акустическая, тактильная, визуальная), отсутствие - отсутствие;
- 3.1.4. Перепады высот на пути: (есть, нет) нет
- 3.1.5. Обустройство перепадов высот для инвалидов на креслах-колясках (да, нет) нет

3.2. Состояние доступности основных структурно-функциональных зон

№ п/п	Основные структурно-функциональные зоны	Состояние доступности, в том числе для основных категорий инвалидов <*>
1	Пути движения к объекту (от остановки транспорта)	ДУ
2	Территория, прилегающая к зданию (участок)	ДУ
3	Вход (входы) в здание	ДУ
4	Путь (пути) движения внутри здания (в т.ч. путь эвакуации)	ДЧ-И (К, О, Г, У)
5	Зона целевого назначения здания	ДЧ-И (К, О, Г, У)

	(целевого посещения объекта)	
6	Санитарно-гигиенические помещения	ДЧ-И (О, Г, У)
7	Система информации и связи (на всех зонах)	ДУ

<*> - указывается: ДП-В - доступно полностью всем; ДП-И (К - инвалиды, передвигающиеся на кресло-колясках, О - инвалиды с нарушениями опорно-двигательного аппарата, С - инвалиды с нарушениями зрения, Г - инвалиды с нарушениями слуха, У - инвалиды с нарушениями в умственном развитии) - доступно полностью избирательно (указать категорию МГН); ДЧ-В - доступно частично всем; ДЧ-И (К, О, С, Г, У) - доступно частично избирательно (указать категорию МГН); ДУ - доступно условно; ВНД - временно недоступно.

3.3. Итоговое заключение о состоянии доступности объекта ДУ

4. Управленческие решения

4.1. Рекомендация по адаптации основных структурно-функциональных зон объекта

№ п/п	Основные структурно-функциональные зоны объекта	Рекомендации по адаптации объекта (вид работ) <***>
1	Пути движения к объекту (от остановки транспорта)	Запланировать надлежащее размещение оборудования и носителей информации, необходимых для обеспечения беспрепятственного доступа инвалидов к объектам и услугам с учетом ограничений их жизнедеятельности. мероприятия по обеспечению адаптации путей движения к объекту. Указанные пути движения к объекту не относятся к границам ГБУЗ ГП № 17 Написаны письма владельцам территорий с необходимостью в выполнении вышеуказанных мероприятий
2	Территория, прилегающая к зданию (участок)	Оборудовать на прилегающих к объекту территориях мест для парковки автотранспортных средств инвалидов. Указанная территория к объекту ГБУЗ ГП № 17 не относится. Написаны письма владельцам территорий с необходимостью в выполнении вышеуказанных мероприятий

3	Вход (входы) в здание	не нуждается
4	Путь (пути) движения внутри здания (в т.ч. путь эвакуации)	Произвести работы капитального характера
5	Зона целевого назначения здания (целевого посещения объекта)	Произвести работы капитального характера
6	Санитарно-гигиенические помещения	Произвести работы капитального характера
7	Система информации и связи (на всех зонах)	Произвести работы по дополнительному оснащению системы информации и связи
8	Все зоны и участки	

<*> - указывается один из вариантов (видов работ): не нуждается; ремонт (текущий, капитальный); индивидуальное решение с техническими средствами реабилитации; технические решения невозможны – организация альтернативной формы обслуживания.

4.2. Период проведения работ В период с 2018 -2024 год в рамках исполнения плана выполнения мероприятий (указывается наименование документа, программы, плана)

4.3. Ожидаемый результат (по состоянию доступности) после выполнения работ по адаптации ДП-В

(оценка результата исполнения программы, плана (по состоянию доступности))

4.4. Информация размещена (обновлена) на Карте доступности субъекта Российской Федерации, на сайте ГБУЗ ГП № 17 <http://p17-spb.ru>

дата _____


(наименование сайта, портала)

5. Особые отметки

Паспорт сформирован на основании:

1. Анкеты от « 07 » сентября 2016 г.
2. Решения комиссии о включении объекта в районный план мероприятий по обеспечению доступности для инвалидов государственного учреждения от « ____ » _____ 20__ г.

СОГЛАСОВАНО
Председатель комиссии
Главный врач
ГБУЗ ГП № 17
А. В. Романов



« 15 » сентября 2016 г.

УТВЕРЖДАЮ
Руководитель организации
ГБУЗ ГП № 17

Главный врач
А. В. Романов



« 15 » сентября 2016 г.

ПАСПОРТ

доступности для инвалидов и других маломобильных групп населения объекта социальной инфраструктуры

№ 402/2

1. Общие сведения об объекте социальной инфраструктуры (далее - объект)

- 1.1. Наименование объекта Поликлиническое отделение № 10
- 1.2. Адрес объекта 195176 Санкт-Петербург, проспект Шаумяна, дом 51, лит.А
- 1.3. Сведения о размещении объекта:
 - отдельно стоящее здание 4 этажей, 3158,3 кв.м
 - часть здания _____ этажей (или на _____ этаже), _____ кв.м
 - наличие прилегающего земельного участка (да, нет), 2311,0 кв.м
- 1.4. Год постройки здания 1962 , последнего капитального ремонта - 2014
- 1.5. Дата предстоящего планового капитального ремонта - нет

Сведения об организации, расположенной на объекте

- 1.6. Наименование организации (полное юридическое наименование – согласно учредительным документам, краткое наименование) Санкт-Петербургское государственное бюджетное учреждение здравоохранения «Городская поликлиника № 17» - ГБУЗ ГП № 17
- 1.7. Юридический адрес организации 195176, г. Санкт-Петербург, проспект Металлистов, дом 56, лит.А
- 1.8. Основания для пользования объектом (оперативное управление, аренда, собственность) оперативное управление
- 1.9. Форма собственности (государственная, негосударственная) государственная
- 1.10. Территориальная принадлежность (федеральная, региональная, муниципальная) муниципальная
- 1.11. Наименование вышестоящей организации Правительство Санкт-Петербурга Администрация Красногвардейского района (указывается организационно-правовая форма и название вышестоящей организации)
- 1.12. Адрес вышестоящей организации 195027, г. Санкт-Петербург, Среднеохтинский пр., д.50
- 1.13. Телефон, факс, E-mail вышестоящей организации Тел. 576-86-00 Факс 576-87-63, tukrgv@gov.spb.ru

2. Характеристика деятельности организации на объекте (по обслуживанию населения)

- 2.1. Вид деятельности 86.10
(по ОКВЭД)

- 2.2. Виды оказываемых услуг (в соответствии с Уставом или положением об организации) оказание медицинской помощи (доврачебной, первичной медико-санитарной, скорой, специализированной) в соответствии с Территориальной программой государственных гарантий оказания гражданам Российской Федерации бесплатной медицинской помощи в Санкт-Петербурге; Фармацевтическая деятельность в установленном законодательством порядке; Деятельность, связанную с оборотом (приобретение, хранение, отпуск, перевозка, использование, уничтожение) наркотических средств и психотропных веществ, внесенных в Список II в соответствии с постановлением Правительства Российской Федерации от 30.06.1998 № 681 "Об утверждении перечня наркотических средств, психотропных веществ и их прекурсоров, подлежащих контролю в Российской Федерации" в установленном законодательством порядке; Деятельность в области использования источников ионизирующего излучения (генерирующего): размещение, эксплуатация, техническое обслуживание, хранение рентгеновских медицинских аппаратов, включая диагностические и терапевтические, стационарные и переносные; Экспертная медицинская деятельность: экспертиза временной нетрудоспособности, экспертиза связи заболевания с профессией;
- 2.3. Форма оказания услуг: (на объекте, с длительным пребыванием, в том числе проживанием, на дому, дистанционно) на объекте, на дому;
- 2.4. Категории обслуживаемого населения по возрасту: (дети, взрослые трудоспособного возраста, пожилые, все возрастные категории) взрослые трудоспособного возраста, пожилые;
- 2.5. Категории обслуживаемых инвалидов: (инвалиды, передвигающиеся на коляске, инвалиды с нарушением опорно-двигательного аппарата, инвалиды с нарушением зрения, инвалиды с нарушением слуха, инвалиды с нарушением умственного развития) инвалиды, передвигающиеся на коляске, инвалиды с нарушением опорно-двигательного аппарата, инвалиды с нарушением зрения, инвалиды с нарушением слуха, инвалиды с нарушением умственного развития;
- 2.6. Плановая мощность: посещаемость (количество обслуживаемых в день), пропускная способность 770;
- 2.7. Участие в ИПР инвалида, ребенка-инвалида (да, нет) нет;

3. Состояние доступности объекта

- 3.1. Путь к объекту от ближайшей остановки пассажирского транспорта:
- 3.1.1. Расстояние от объекта до остановки транспорта 400 м
- 3.1.2. Перекрестки: наличие (нерегулируемые; регулируемые, со звуковой сигнализацией, таймером), отсутствие- регулируемые;
- 3.1.3. Информация на пути следования к объекту: наличие (акустическая, тактильная, визуальная), отсутствие - отсутствие;
- 3.1.4. Перепады высот на пути: (есть, нет) нет
- 3.1.5. Обустройство перепадов высот для инвалидов на креслах-колясках (да, нет) нет

3.2. Состояние доступности основных структурно-функциональных зон

№ п/п	Основные структурно-функциональные зоны	Состояние доступности, в том числе для основных категорий инвалидов <*>
1	Пути движения к объекту (от остановки транспорта)	ДУ
2	Территория, прилегающая к зданию (участок)	ДУ
3	Вход (входы) в здание	ДУ
4	Путь (пути) движения внутри здания (в т.ч. путь эвакуации)	ДЧ-И (К, О, Г, У)
5	Зона целевого назначения здания	ДЧ-И (К, О, Г, У)

	(целевого посещения объекта)	
6	Санитарно-гигиенические помещения	ДЧ-И (О, Г, У)
7	Система информации и связи (на всех зонах)	ДУ

<*> - указывается: ДП-В - доступно полностью всем; ДП-И (К - инвалиды, передвигающиеся на кресло-колясках, О – инвалиды с нарушениями опорно-двигательного аппарата, С – инвалиды с нарушениями зрения, Г – инвалиды с нарушениями слуха, У – инвалиды с нарушениями в умственном развитии) – доступно полностью избирательно (указать категорию МГН); ДЧ-В – доступно частично всем; ДЧ-И (К, О, С, Г, У) – доступно частично избирательно (указать категорию МГН); ДУ – доступно условно; ВНД – временно недоступно.

3.3. Итоговое заключение о состоянии доступности объекта ДУ

4. Управленческие решения

4.1. Рекомендация по адаптации основных структурно-функциональных зон объекта

№ п/п	Основные структурно-функциональные зоны объекта	Рекомендации по адаптации объекта (вид работ) <***>
1	Пути движения к объекту (от остановки транспорта)	Запланировать надлежащее размещение оборудования и носителей информации, необходимых для обеспечения беспрепятственного доступа инвалидов к объектам и услугам с учетом ограничений их жизнедеятельности. мероприятия по обеспечению адаптации путей движения к объекту. Указанные пути движения к объекту не относятся к границам ГБУЗ ГП № 17 Написаны письма владельцам территорий с необходимостью в выполнении вышеуказанных мероприятий
2	Территория, прилегающая к зданию (участок)	Оборудовать на прилегающих к объекту территориях мест для парковки автотранспортных средств инвалидов. Указанная территория к объекту ГБУЗ ГП № 17 не относятся. Написаны письма владельцам территорий с необходимостью в выполнении вышеуказанных мероприятий

3	Вход (входы) в здание	не нуждается
4	Путь (пути) движения внутри здания (в т.ч. путь эвакуации)	Произвести работы капитального характера
5	Зона целевого назначения здания (целевого посещения объекта)	Произвести работы капитального характера
6	Санитарно-гигиенические помещения	Произвести работы капитального характера
7	Система информации и связи (на всех зонах)	Произвести работы по дополнительному оснащению системы информации и связи
8	Все зоны и участки	

<*> - указывается один из вариантов (видов работ): не нуждается; ремонт (текущий, капитальный); индивидуальное решение с техническими средствами реабилитации; технические решения невозможны – организация альтернативной формы обслуживания.

4.2. Период проведения работ В период с 2018 -2024 год
в рамках исполнения плана выполнения мероприятий
(указывается наименование документа, программы, плана)

4.3. Ожидаемый результат (по состоянию доступности) после выполнения работ по адаптации **ДП-В**
(оценка результата исполнения программы, плана (по состоянию доступности))

4.4. Информация размещена (обновлена) на Карте доступности субъекта Российской Федерации, на сайте ГБУЗ ГП № 17 <http://p17-spb.ru>
дата _____

(наименование сайта, портала)

5. Особые отметки

Паспорт сформирован на основании:

1. Анкеты от « 07 » сентября 2016 г.
2. Решения комиссии о включении объекта в районный план мероприятий по обеспечению доступности для инвалидов государственного учреждения от « ____ » _____ 20__ г.

СОГЛАСОВАНО

Председатель комиссии

Главный врач

ГБУЗ ГП № 17

А. В. Романов

« 15 » сентября 2016 г



УТВЕРЖДАЮ

Руководитель организации

ГБУЗ ГП № 17

Главный врач

А. В. Романов

« 15 » сентября 2016 г



ПАСПОРТ

доступности для инвалидов и других маломобильных групп населения объекта социальной инфраструктуры

№ 402/1

1. Общие сведения об объекте социальной инфраструктуры (далее - объект)

1.1. Наименование объекта Городская поликлиника № 17

1.2. Адрес объекта 195176, Санкт-Петербург, проспект Металлистов, дом 56, лит.А

1.3. Сведения о размещении объекта:

-отдельно стоящее здание 4 этажей, 3156,0 кв.м

-часть здания _____ этажей (или на _____ этаже), _____ кв.м

-наличие прилегающего земельного участка (да, нет), 2797,0 кв.м

1.4. Год постройки здания 1963 , последнего капитального ремонта - нет

1.5. Дата предстоящего планового капитального ремонта - нет

Сведения об организации, расположенной на объекте

1.6. Наименование организации (полное юридическое наименование – согласно учредительным документам, краткое наименование) Санкт-Петербургское государственное бюджетное учреждение здравоохранения «Городская поликлиника № 17» - ГБУЗ ГП № 17

1.7.Юридический адрес организации 195176, г. Санкт-Петербург, проспект Металлистов, дом 56, лит.А

1.8.Основания для пользования объектом (оперативное управление, аренда, собственность) оперативное управление

1.9. Форма собственности (государственная, негосударственная) государственная

1.10.Территориальная принадлежность (федеральная, региональная, муниципальная) муниципальная

1.11.Наименование вышестоящей организации Правительство Санкт-Петербурга Администрация Красногвардейского района (указывается организационно-правовая форма и название вышестоящей организации)

1.12. Адрес вышестоящей организации 195027, г. Санкт-Петербург, Среднеохтинский пр., д.50

1.13. Телефон, факс, E-mail вышестоящей организации Тел. 576-86-00 Факс 576-87-63, tukrgv@gov.spb.ru

2. Характеристика деятельности организации на объекте (по обслуживанию населения)

2.1. Вид деятельности 86.10
(по ОКВЭД)

- 2.2. Виды оказываемых услуг (в соответствии с Уставом или положением об организации) оказание медицинской помощи (доврачебной, первичной медико-санитарной, скорой, специализированной) в соответствии с Территориальной программой государственных гарантий оказания гражданам Российской Федерации бесплатной медицинской помощи в Санкт-Петербурге; Фармацевтическая деятельность в установленном законодательством порядке; Деятельность, связанную с оборотом (приобретение, хранение, отпуск, перевозка, использование, уничтожение) наркотических средств и психотропных веществ, внесенных в Список II в соответствии с постановлением Правительства Российской Федерации от 30.06.1998 № 681 "Об утверждении перечня наркотических средств, психотропных веществ и их прекурсоров, подлежащих контролю в Российской Федерации" в установленном законодательством порядке; Деятельность в области использования источников ионизирующего излучения (генерирующего): размещение, эксплуатация, техническое обслуживание, хранение рентгеновских медицинских аппаратов, включая диагностические и терапевтические, стационарные и переносные; Экспертная медицинская деятельность: экспертиза временной нетрудоспособности, экспертиза связи заболевания с профессией;
- 2.3. Форма оказания услуг: (на объекте, с длительным пребыванием, в том числе проживанием, на дому, дистанционно) на объекте, на дому;
- 2.4. Категории обслуживаемого населения по возрасту: (дети, взрослые трудоспособного возраста, пожилые, все возрастные категории) взрослые трудоспособного возраста, пожилые;
- 2.5. Категории обслуживаемых инвалидов: (инвалиды, передвигающиеся на коляске, инвалиды с нарушением опорно-двигательного аппарата, инвалиды с нарушением зрения, инвалиды с нарушением слуха, инвалиды с нарушением умственного развития) инвалиды, передвигающиеся на коляске, инвалиды с нарушением опорно-двигательного аппарата, инвалиды с нарушением зрения, инвалиды с нарушением слуха, инвалиды с нарушением умственного развития;
- 2.6. Плановая мощность: посещаемость (количество обслуживаемых в день), пропускная способность 750;
- 2.7. Участие в ИПР инвалида, ребенка-инвалида (да, нет) нет;

3. Состояние доступности объекта

- 3.1. Путь к объекту от ближайшей остановки пассажирского транспорта:
- 3.1.1. Расстояние от объекта до остановки транспорта 600 м
- 3.1.2. Перекрестки: наличие (нерегулируемые; регулируемые, со звуковой сигнализацией, таймером), отсутствие- регулируемые;
- 3.1.3. Информация на пути следования к объекту: наличие (акустическая, тактильная, визуальная), отсутствие - отсутствие;
- 3.1.4. Перепады высот на пути: (есть, нет) нет
- 3.1.5. Обустройство перепадов высот для инвалидов на креслах-колясках (да, нет) нет

3.2. Состояние доступности основных структурно-функциональных зон

№ п/п	Основные структурно-функциональные зоны	Состояние доступности, в том числе для основных категорий инвалидов <*>
1	Пути движения к объекту (от остановки транспорта)	ДУ
2	Территория, прилегающая к зданию (участок)	ДУ
3	Вход (входы) в здание	ДУ
4	Путь (пути) движения внутри здания (в т.ч. путь эвакуации)	ДЧ-И (К, О, Г, У)
5	Зона целевого назначения здания	ДЧ-И (К, О, Г, У)

	(целевого посещения объекта)	
6	Санитарно-гигиенические помещения	ДЧ-И (О, Г, У)
7	Система информации и связи (на всех зонах)	ДУ

<*> - указывается: **ДП-В** - доступно полностью всем; **ДП-И** (**К** - инвалиды, передвигающиеся на кресло-колясках, **О** – инвалиды с нарушениями опорно-двигательного аппарата, **С** – инвалиды с нарушениями зрения, **Г** – инвалиды с нарушениями слуха, **У** – инвалиды с нарушениями в умственном развитии) – доступно полностью избирательно (указать категорию МГН); **ДЧ-В** – доступно частично всем; **ДЧ-И** (**К, О, С, Г, У**) – доступно частично избирательно (указать категорию МГН); **ДУ** – доступно условно; **ВНД** – временно недоступно.

3.3. Итоговое заключение о состоянии доступности объекта ДУ

4. Управленческие решения

4.1. Рекомендация по адаптации основных структурно-функциональных зон объекта

№ п/п	Основные структурно-функциональные зоны объекта	Рекомендации по адаптации объекта (вид работ) <*>
1	Пути движения к объекту (от остановки транспорта)	Запланировать надлежащее размещение оборудования и носителей информации, необходимых для обеспечения беспрепятственного доступа инвалидов к объектам и услугам с учетом ограничений их жизнедеятельности. мероприятия по обеспечению адаптации путей движения к объекту. Указанные пути движения к объекту не относятся к границам ГБУЗ ГП № 17 Написаны письма владельцам территорий с необходимостью в выполнении вышеуказанных мероприятий
2	Территория, прилегающая к зданию (участок)	Оборудовать на прилегающих к объекту территориях мест для парковки автотранспортных средств инвалидов. Указанная территория к объекту ГБУЗ ГП № 17 не относятся. Написаны письма владельцам территорий с необходимостью в выполнении вышеуказанных мероприятий
3	Вход (входы) в здание	не нуждается
4	Путь (пути) движения внутри	Произвести работы

	здания (в т.ч. путь эвакуации)	капитального характера
5	Зона целевого назначения здания (целевого посещения объекта)	Произвести работы капитального характера
6	Санитарно-гигиенические помещения	Произвести работы капитального характера
7	Система информации и связи (на всех зонах)	Произвести работы по дополнительному оснащению системы информации и связи
8	Все зоны и участки	

<*> - указывается один из вариантов (видов работ): не нуждается; ремонт (текущий, капитальный); индивидуальное решение с техническими средствами реабилитации; технические решения невозможны – организация альтернативной формы обслуживания.

4.2.Период проведения работ В период с 2018 -2024 год в рамках исполнения плана выполнения мероприятий (указывается наименование документа, программы, плана)

4.3.Ожидаемый результат (по состоянию доступности) после выполнения работ по адаптации ДП-В

(оценка результата исполнения программы, плана (по состоянию доступности)

4.4.Информация размещена (обновлена) на Карте доступности субъекта Российской Федерации, на сайте ГБУЗ ГП № 17 <http://p17-spb.ru>

дата _____

(наименование сайта, портала)

5. Особые отметки

Паспорт сформирован на основании:

1. Апкиеты от « 07 » сентября 2016 г.
2. Решения комиссии о включении объекта в районный план мероприятий по обеспечению доступности для инвалидов государственного учреждения от « ____ » _____ 20__ г.

4.3		Оказание ситуационной помощи при предоставлении услуг организовано с сопровождением работниками, указанными в п.2.3	Приказ №182 от 12.09.2016
4.4		Так же предоставляется услуги по месту жительства (на дому) для инвалидов всех категорий. Вызов врача на дом осуществляется через регистратуру по телефону 222-90-76	
5		Зона: санитарно-гигиенические помещения (туалетные и душевые кабины)	
5.1	О, С, Г, У	На этажах расположены санитарно-гигиенические помещения (туалет). Санузлы не адаптированы для инвалидов, не соответствуют нормативным требованиям. Условно доступны с сопровождающим.	
5.2		Сопровождение инвалидов к санитарно-гигиеническим помещениям организовано с помощью ответственных за сопровождение сотрудников учреждения, указанных в п.2.3	Приказ №182 от 12.09.2016
6		Информационное обеспечение на Объекте	
6.1	О, С, Г, У	В здании имеются информационные указатели для навигации движения. Информацию об учреждении, услугах, о мерах по доступности для МГН и инвалидов можно получить у ответственного сотрудника и на информационных стендах.	
6.2		Информационное обеспечение на объекте обеспечивается с помощью ответственных за сопровождение инвалидов сотрудников, указанных в п.2.3	Приказ №182 от 12.09.2016
6.3	К, О, С, Г, У	Имеется информация об условиях доступности для инвалидов предоставляемых услуг на объекте, а также по месту проживания инвалида на официальном сайте учреждения (организации) в информационно-телекоммуникационной сети «Интернет». http://p17-spb.ru На сайте учреждения размещены: -контактная информация; -информация о путях движения к объекту от ближайшей станции метро, остановок наземного пассажирского транспорта; -информация о предоставляемых услугах; -порядке предоставления услуг инвалидам; -условия доступности по зонам, наименованию зон для различных категорий инвалидов; - информация об обслуживании инвалидов по месту проживания (на дому); - версия сайта для слабовидящих граждан; - информация об отсутствии/присутствии инвалидной парковки; - информация об отсутствии/присутствии санузла.	Приказ №184 от 14.09.2016
6.4		Издан приказ о назначении ответственного сотрудника для отображения информации об условиях доступности для инвалидов предоставляемых услуг на официальном сайте организации в информационно-телекоммуникационной сети «Интернет» Ответственный сотрудник: Королькова Е.М.	Приказ №184 от 14.09.2016
Дополнительные меры (при наличии)			
7		Зона: пути движения к объекту	
7.1		Ближайшая к СПб ГБУЗ ГП № 17 остановка общественного транспорта « шоссе Революции » Автобусы: №132, Троллейбусы №16,18 Маршрутное такси №118 Расстояние от общественного транспорта до ГБУЗ ГП № 17 составляет 380 метров . Ближайшая станция метро – Ладожская 2.9 км . Более подробно можно ознакомиться с маршрутом городского транспорта удобного для передвижения к Объекту на сайте в сети "интернет" по адресу: http://spb.rusavtobus.ru/	

8		Зона: места парковки для автомобилей инвалидов	
8.1	К, О	Автостоянка на территории учреждения не имеет обозначения знаком, «парковка для инвалидов», нет обозначения места стоянки на поверхности дорожного покрытия.	

V. Рекомендации

1. Разместить информацию в полном объеме об условиях доступности для инвалидов предоставляемых услуг на объекте, а также по месту проживания инвалида или дистанционно на официальном сайте учреждения (организации) в информационно-телекоммуникационной сети «Интернет». Оснастить сайт организации версией для слабовидящих в соответствии с ГОСТ Р 52872-2012 в срок не позднее 3 квартала 2017 г.
2. Подготовить письмо в администрацию района для организации парковочного места для инвалидов. Оборудовать автостоянку для автомобилей инвалидов на расстоянии не далее 50 м. от входа с обозначением места стоянки на поверхности дорожного покрытия (3,6 x 6,0 м) и на вертикальной поверхности, на высоте не менее 1,5 м. (СП 59.13330.2016. п.5.2.1, п.5.2.2, н.5.2.4);
3. Оборудовать входной узел, холл и ступени в коридоре нормативными пандусами или подъемным устройством в соответствии с СП 59.13330.2016;
4. Наружный и внутренние лестничные марши оборудовать опорными поручнями в соответствии с СП 59.13330.2016 п.6.2.11, п.6.2.12 (ГОСТ Р 51261);
5. Перед лестничными маршами и входными дверями предусмотреть предупредительные тактильные полосы. В соответствии с СП 59.13330.2016 п.5.1.10, н.5.1.12, п.6.2.3;
6. Прозрачные полотна дверей в здании обозначить яркой контрастной маркировкой. СП 59.13330.2016. п.6.1.6;
7. Обустроить санузел для МГН и инвалидов в соответствии с СП 59.13330.2016 п.6.3;
8. Обеспечить учреждение техническими средствами информирования, ориентирования в соответствии с СП 59.13330.2016 п.6.5;
9. Подготовить письмо в соответствующие органы государственной власти по вопросу оборудования светофоров звуковыми информаторами на ближайшем пешеходном переходе.

Руководитель организации
ГБУЗ ГП № 17
Главный врач



/Романов А.В./

Представитель Межрегиональной
общественной организации «Ассоциация
ветеранов, инвалидов и пенсионеров»



/Ермолинский Е.В./

СОГЛАСОВАНО

Председатель комиссии
Главный врач
ГБУЗ ГП № 17
А. В. Романов



« 15 » сентября 2016 г

УТВЕРЖДАЮ

Руководитель организации
ГБУЗ ГП № 17



Главный врач
А. В. Романов

« 15 » сентября 2016 г

ПАСПОРТ

доступности для инвалидов и других маломобильных групп населения объекта
социальной инфраструктуры

№ 402/6

1. Общие сведения об объекте социальной инфраструктуры (далее - объект)

- 1.1. Наименование объекта Поликлиническое отделение № 18
- 1.2. Адрес объекта 195067, г. Санкт-Петербург, улица Бестужевская, дом 79, лит. А
- 1.3. Сведения о размещении объекта:
 - отдельно стоящее здание 4 этажей, 3145,3 кв.м
 - часть здания _____ этажей (или на _____ этаже), _____ кв.м
 - наличие прилегающего земельного участка (да, нет), 2960,0 кв.м
- 1.4. Год постройки здания 1972 , последнего капитального ремонта - нет
- 1.5. Дата предстоящего планового капитального ремонта - нет

Сведения об организации, расположенной па объекте

- 1.6. Наименование организации (полное юридическое наименование – согласно учредительным документам, краткое наименование) Санкт-Петербургское государственное бюджетное учреждение здравоохранения «Городская поликлиника № 17» - ГБУЗ ГП № 17
- 1.7.Юридический адрес организации 195176, г. Санкт-Петербург, проспект Металлистов, дом 56, лит.А
- 1.8.Основания для пользования объектом (оперативное управление, аренда, собственность) оперативное управление
- 1.9. Форма собственности (государственная, негосударственная) государственная
- 1.10.Территориальная принадлежность (федеральная, региональная, муниципальная) муниципальная
- 1.11.Наименование вышестоящей организации Правительство Санкт-Петербурга Администрация Красногвардейского района
(указывается организационно-правовая форма и название вышестоящей организации)
- 1.12. Адрес вышестоящей организации 195027, г. Санкт-Петербург, Среднеохтинский пр., д.50
- 1.13. Телефон, факс, E-mail вышестоящей организации Тел. 576-86-00 Факс 576-87-63, tukrgv@gov.spb.ru

2. Характеристика деятельности организации на объекте (по обслуживанию населения)

- 2.1. Вид деятельности 86.10
(по ОКВЭД)

2.2. Виды оказываемых услуг (в соответствии с Уставом или положением об организации) оказание медицинской помощи (доврачебной, первичной медико-санитарной, скорой, специализированной) в соответствии с Территориальной программой государственных гарантий оказания гражданам Российской Федерации бесплатной медицинской помощи в Санкт-Петербурге; Фармацевтическая деятельность в установленном законодательством порядке; Деятельность, связанную с оборотом (приобретение, хранение, отпуск, перевозка, использование, уничтожение) наркотических средств и психотропных веществ, внесенных в Список II в соответствии с постановлением Правительства Российской Федерации от 30.06.1998 № 681 "Об утверждении перечня наркотических средств, психотропных веществ и их прекурсоров, подлежащих контролю в Российской Федерации" в установленном законодательством порядке; Деятельность в области использования источников ионизирующего излучения (генерирующего): размещение, эксплуатация, техническое обслуживание, хранение рентгеновских медицинских аппаратов, включая диагностические и терапевтические, стационарные и переносные; Экспертная медицинская деятельность: экспертиза временной нетрудоспособности, экспертиза связи заболевания с профессией;

2.3. Форма оказания услуг: (на объекте, с длительным пребыванием, в том числе проживанием, на дому, дистанционно) на объекте, на дому;

2.4. Категории обслуживаемого населения по возрасту: (дети, взрослые трудоспособного возраста, пожилые, все возрастные категории) взрослые трудоспособного возраста, пожилые;

2.5. Категории обслуживаемых инвалидов: (инвалиды, передвигающиеся на коляске, инвалиды с нарушением опорно-двигательного аппарата, инвалиды с нарушением зрения, инвалиды с нарушением слуха, инвалиды с нарушением умственного развития) инвалиды, передвигающиеся на коляске, инвалиды с нарушением опорно-двигательного аппарата, инвалиды с нарушением зрения, инвалиды с нарушением слуха, инвалиды с нарушением умственного развития;

2.6. Плановая мощность: посещаемость (количество обслуживаемых в день), пропускная способность 770;

2.7. Участие в ИПР инвалида, ребенка-инвалида (да, нет) нет;

3. Состояние доступности объекта

3.1. Путь к объекту от ближайшей остановки пассажирского транспорта:

3.1.1. Расстояние от объекта до остановки транспорта 400 м

3.1.2. Перекрестки: наличие (нерегулируемые; регулируемые, со звуковой сигнализацией, таймером), отсутствие- регулируемые;

3.1.3. Информация на пути следования к объекту: наличие (акустическая, тактильная, визуальная), отсутствие - отсутствие;

3.1.4. Перепады высот на пути: (есть, нет) нет

3.1.5. Обустройство перепадов высот для инвалидов на креслах-колясках (да, нет) нет

3.2. Состояние доступности основных структурно-функциональных зон

№ п/п	Основные структурно-функциональные зоны	Состояние доступности, в том числе для основных категорий инвалидов <*>
1	Пути движения к объекту (от остановки транспорта)	ДУ
2	Территория, прилегающая к зданию (участок)	ДУ
3	Вход (входы) в здание	ДУ
4	Путь (пути) движения внутри здания (в т.ч. путь эвакуации)	ДЧ-И (К, О, Г, У)
5	Зона целевого назначения здания	ДЧ-И (К, О, Г, У)

	(целевого посещения объекта)	
6	Санитарно-гигиенические помещения	ДЧ-И (О, Г, У)
7	Система информации и связи (на всех зонах)	ДУ

<*> - указывается: **ДП-В** - доступно полностью всем; **ДП-И** (**К** - инвалиды, передвигающиеся на кресло-колясках, **О** – инвалиды с нарушениями опорно-двигательного аппарата, **С** – инвалиды с нарушениями зрения, **Г** – инвалиды с нарушениями слуха, **У** – инвалиды с нарушениями в умственном развитии) – доступно полностью избирательно (указать категорию МГН); **ДЧ-В** – доступно частично всем; **ДЧ-И** (**К, О, С, Г, У**) – доступно частично избирательно (указать категорию МГН); **ДУ** – доступно условно; **ВНД** – временно недоступно.

3.3. Итоговое заключение о состоянии доступности объекта ДУ

4. Управленческие решения

4.1. Рекомендация по адаптации основных структурно-функциональных зон объекта

№ п/п	Основные структурно-функциональные зоны объекта	Рекомендации по адаптации объекта (вид работ) <*>
1	Пути движения к объекту (от остановки транспорта)	Запланировать надлежащее размещение оборудования и носителей информации, необходимых для обеспечения беспрепятственного доступа инвалидов к объектам и услугам с учетом ограничений их жизнедеятельности. мероприятия по обеспечению адаптации путей движения к объекту. Указанные пути движения к объекту не относятся к границам ГБУЗ ГП № 17 Написаны письма владельцам территорий с необходимостью в выполнении вышеуказанных мероприятий
2	Территория, прилегающая к зданию (участок)	Оборудовать на прилегающих к объекту территориях мест для парковки автотранспортных средств инвалидов. Указанная территория к объекту ГБУЗ ГП № 17 не относятся. Написаны письма владельцам территорий с необходимостью в выполнении вышеуказанных мероприятий

3	Вход (входы) в здание	не нуждается
4	Путь (пути) движения внутри здания (в т.ч. путь эвакуации)	Произвести работы капитального характера
5	Зона целевого назначения здания (целевого посещения объекта)	Произвести работы капитального характера
6	Сапитарно-гигиенические помещения	Произвести работы капитального характера
7	Система информации и связи (на всех зонах)	Произвести работы по дополнительному оснащению системы информации и связи
8	Все зоны и участки	

<*> - указывается один из вариантов (видов работ): не нуждается; ремонт (текущий, капитальный); индивидуальное решение с техническими средствами реабилитации; технические решения невозможны – организация альтернативной формы обслуживания.

4.2.Период проведения работ В период с 2018 -2024 год в рамках исполнения плана выполнения мероприятий (указывается наименование документа, программы, плана)

4.3.Ожидаемый результат (по состоянию доступности) после выполнения работ по адаптации ДП-В

(оценка результата исполнения программы, плана (по состоянию доступности))

4.4.Информация размещена (обновлена) на Карте доступности субъекта Российской Федерации, на сайте ГБУЗ ГП № 17 <http://p17-spb.ru>

дата _____

(наименование сайта, портала)

5. Особые отметки

Паспорт сформирован на основании:

1. Анкеты от « 07 » сентября 2016 г.
2. Решения комиссии о включении объекта в районный план мероприятий по обеспечению доступности для инвалидов государственного учреждения от « ____ » _____ 20__ г.

СОГЛАСОВАНО
Председатель комиссии
Главный врач
ГБУЗ ГП № 17
А. В. Романов



« 15 » сентября 2016 г

УТВЕРЖДАЮ
Руководитель организации
ГБУЗ ГП № 17

Главный врач
А. В. Романов



« 15 » сентября 2016 г

ПАСПОРТ

доступности для инвалидов и других маломобильных групп населения объекта
социальной инфраструктуры

№ 402/3

1. Общие сведения об объекте социальной инфраструктуры (далее - объект)

- 1.1. Наименование объекта Офис врача общей практики
- 1.2. Адрес объекта 195268, Санкт-Петербург, пр. Полюстровский, д.3, пом. 6-Н (ч.п.1,2,3,4,5,6,7), 7Н
- 1.3. Сведения о размещении объекта:
 - отдельно стоящее здание 2 этажей, _____ кв.м
 - часть здания _____ этажей (или на части 1 этажа), 84,3 кв.м
 - наличие прилегающего земельного участка (да, нет), нет кв.м
- 1.4. Год постройки здания 1967 , последнего капитального ремонта - нет
- 1.5. Дата предстоящего планового капитального ремонта - нет

Сведения об организации, расположенной на объекте

- 1.6. Наименование организации (полное юридическое наименование – согласно учредительным документам, краткое наименование) Санкт-Петербургское государственное бюджетное учреждение здравоохранения «Городская поликлиника № 17» - ГБУЗ ГП № 17
- 1.7. Юридический адрес организации 195176, г. Санкт-Петербург, проспект Металлистов, дом 56, лит.А
- 1.8. Основания для пользования объектом (оперативное управление, аренда, собственность) безвозмездное пользование
- 1.9. Форма собственности (государственная, негосударственная) государственная
- 1.10. Территориальная принадлежность (федеральная, региональная, муниципальная) муниципальная
- 1.11. Наименование вышестоящей организации Правительство Санкт-Петербурга Администрация Красногвардейского района (указывается организационно-правовая форма и название вышестоящей организации)
- 1.12. Адрес вышестоящей организации 195027, г. Санкт-Петербург, Среднеохтинский пр., д.50
- 1.13. Телефон, факс, E-mail вышестоящей организации Тел. 576-86-00 Факс 576-87-63, tukrgv@gov.spb.ru

2. Характеристика деятельности организации на объекте (но обслуживанию населения)

- 2.1. Вид деятельности 86.10
(по ОКВЭД)

2.2. Виды оказываемых услуг (в соответствии с Уставом или положением об организации) оказание медицинской помощи (доврачебной, первичной медико-санитарной, скорой, специализированной) в соответствии с Территориальной программой государственных гарантий оказания гражданам Российской Федерации бесплатной медицинской помощи в Санкт-Петербурге; Фармацевтическая деятельность в установленном законодательством порядке; Деятельность, связанную с оборотом (приобретение, хранение, отпуск, перевозка, использование, уничтожение) наркотических средств и психотропных веществ, внесенных в Список II в соответствии с постановлением Правительства Российской Федерации от 30.06.1998 № 681 "Об утверждении перечня наркотических средств, психотропных веществ и их прекурсоров, подлежащих контролю в Российской Федерации" в установленном законодательством порядке; Деятельность в области использования источников ионизирующего излучения (генерирующего): размещение, эксплуатация, техническое обслуживание, хранение рентгеновских медицинских аппаратов, включая диагностические и терапевтические, стационарные и переносные; Экспертная медицинская деятельность: экспертиза временной нетрудоспособности, экспертиза связи заболевания с профессией;

2.3. Форма оказания услуг: (на объекте, с длительным пребыванием, в том числе проживанием, на дому, дистанционно) на объекте, на дому;

2.4. Категории обслуживаемого населения по возрасту: (дети, взрослые трудоспособного возраста, пожилые, все возрастные категории) взрослые трудоспособного возраста, пожилые;

2.5. Категории обслуживаемых инвалидов: (инвалиды, передвигающиеся на коляске, инвалиды с нарушением опорно-двигательного аппарата, инвалиды с нарушением зрения, инвалиды с нарушением слуха, инвалиды с нарушением умственного развития) инвалиды, передвигающиеся на коляске, инвалиды с нарушением опорно-двигательного аппарата, инвалиды с нарушением зрения, инвалиды с нарушением слуха, инвалиды с нарушением умственного развития;

2.6. Плановая мощность: посещаемость (количество обслуживаемых в день), пропускная способность 20;

2.7. Участие в ИПР инвалида, ребенка-инвалида (да, нет) нет;

3. Состояние доступности объекта

3.1. Путь к объекту от ближайшей остановки пассажирского транспорта:

3.1.1. Расстояние от объекта до остановки транспорта 550 м

3.1.2. Перекрестки: наличие (нерегулируемые; регулируемые, со звуковой сигнализацией, таймером), отсутствие- регулируемые;

3.1.3. Информация на пути следования к объекту: наличие (акустическая, тактильная, визуальная), отсутствие - отсутствие;

3.1.4. Перепады высот на пути: (есть, нет) нет

3.1.5. Обустройство перепадов высот для инвалидов на креслах-колясках (да, нет) нет

3.2. Состояние доступности основных структурно-функциональных зон

№ п/п	Основные структурно-функциональные зоны	Состояние доступности, в том числе для основных категорий инвалидов <*>
1	Пути движения к объекту (от остановки транспорта)	ДУ
2	Территория, прилегающая к зданию (участок)	ДУ
3	Вход (входы) в здание	ДУ
4	Путь (пути) движения внутри здания (в т.ч. путь эвакуации)	ДЧ-И (К, О, Г, У)
5	Зона целевого назначения здания	ДЧ-И (К, О, Г, У)

	(целевого посещения объекта)	
6	Санитарно-гигиенические помещения	ДЧ-И (О, Г, У)
7	Система информации и связи (на всех зонах)	ДУ

<*> - указывается: ДП-В - доступно полностью всем; ДП-П (К - инвалиды, передвигающиеся на кресло-колясках, О – инвалиды с нарушениями опорно-двигательного аппарата, С – инвалиды с нарушениями зрения, Г – инвалиды с нарушениями слуха, У – инвалиды с нарушениями в умственном развитии) – доступно полностью избирательно (указать категорию МГН); ДЧ-В – доступно частично всем; ДЧ-И (К, О, С, Г, У) – доступно частично избирательно (указать категорию МГН); ДУ – доступно условно; ВНД – временно недоступно.

3.3. Итоговое заключение о состоянии доступности объекта ДУ

4. Управленческие решения

4.1. Рекомендация по адаптации основных структурно-функциональных зон объекта

№ п/п	Основные структурно-функциональные зоны объекта	Рекомендации по адаптации объекта (вид работ) <*>
1	Пути движения к объекту (от остановки транспорта)	Запланировать надлежащее размещение оборудования и носителей информации, необходимых для обеспечения беспрепятственного доступа инвалидов к объектам и услугам с учетом ограничений их жизнедеятельности. Мероприятия по обеспечению адаптации путей движения к объекту. Указанные пути движения к объекту не относятся к границам ГБУЗ ГП № 17 Написаны письма владельцам территорий с необходимостью в выполнении вышеуказанных мероприятий
2	Территория, прилегающая к зданию (участок)	Оборудовать на прилегающих к объекту территориях мест для парковки автотранспортных средств инвалидов. Указанная территория к объекту ГБУЗ ГП № 17 не относятся. Написаны письма владельцам территорий с необходимостью в выполнении вышеуказанных мероприятий

3	Вход (входы) в здание	не нуждается
4	Путь (пути) движения внутри здания (в т.ч. путь эвакуации)	Произвести работы капитального характера
5	Зона целевого назначения здания (целевого посещения объекта)	Произвести работы капитального характера
6	Санитарно-гигиенические помещения	Произвести работы капитального характера
7	Система информации и связи (на всех зонах)	Произвести работы по дополнительному оснащению системы информации и связи
8	Все зоны и участки	

<*> - указывается один из вариантов (видов работ): не нуждается; ремонт (текущий, капитальный); индивидуальное решение с техническими средствами реабилитации; технические решения невозможны – организация альтернативной формы обслуживания.

4.2. Период проведения работ В период с 2018 -2024 год
в рамках исполнения плана выполнения мероприятий
(указывается наименование документа, программы, плана)

4.3. Ожидаемый результат (по состоянию доступности) после выполнения работ по адаптации ДП-В
(оценка результата исполнения программы, плана (по состоянию доступности))

4.4. Информация размещена (обновлена) на Карте доступности субъекта Российской Федерации, на сайте ГБУЗ ГП № 17 <http://p17-spb.ru>

дата _____

(наименование сайта, портала)


5. Особые отметки

Паспорт сформирован на основании:

1. Анкеты от « 07 » сентября 2016 г.
2. Решения комиссии о включении объекта в районный план мероприятий по обеспечению доступности для инвалидов государственного учреждения от « ____ » _____ 20__ г.

СОГЛАСОВАНО

Председатель комиссии
Главный врач
ГБУЗ ГП № 17
А. В. Романов



« 15 » сентября 2016 г.

УТВЕРЖДАЮ

Руководитель организации
ГБУЗ ГП № 17

Главный врач
А. В. Романов



« 15 » сентября 2016 г.

ПАСПОРТ

доступности для инвалидов и других маломобильных групп населения объекта социальной инфраструктуры

№ 402/7

1. Общие сведения об объекте социальной инфраструктуры (далее - объект)

- 1.1. Наименование объекта Отделение скорой медицинской помощи (ОСМП)
- 1.2. Адрес объекта 195176, г. Санкт-Петербург, ул. Большая Пороховская, д.22, литера А, пом. 1Н.
- 1.3. Сведения о размещении объекта:
 - отдельно стоящее здание 5 этажей, _____ кв.м
 - часть здания _____ этажей (или на части 1 этажа), 370,4 кв.м
 - наличие прилегающего земельного участка (да, нет), нет кв.м
- 1.4. Год постройки здания 1961 , последнего капитального ремонта - нет
- 1.5. Дата предстоящего планового капитального ремонта - нет

Сведения об организации, расположенной на объекте

- 1.6. Наименование организации (полное юридическое наименование – согласно учредительным документам, краткое наименование) Санкт-Петербургское государственное бюджетное учреждение здравоохранения «Городская поликлиника № 17» - ГБУЗ ГП № 17
- 1.7. Юридический адрес организации 195176, г. Санкт-Петербург, проспект Металлистов, дом 56, лит.А
- 1.8. Основания для пользования объектом (оперативное управление, аренда, собственность) безвозмездное пользование
- 1.9. Форма собственности (государственная, негосударственная) государственная
- 1.10. Территориальная принадлежность (федеральная, региональная, муниципальная) муниципальная
- 1.11. Наименование вышестоящей организации Правительство Санкт-Петербурга Администрация Красногвардейского района (указывается организационно-правовая форма и название вышестоящей организации)
- 1.12. Адрес вышестоящей организации 195027, г. Санкт-Петербург, Среднеохтинский пр., д.50
- 1.13. Телефон, факс, E-mail вышестоящей организации Тел. 576-86-00 Факс 576-87-63, tukrgv@gov.spb.ru

2. Характеристика деятельности организации на объекте (по обслуживанию населения)

- 2.1. Вид деятельности 86.10 (по ОКВЭД)

2.2. Виды оказываемых услуг (в соответствии с Уставом или положением об организации) оказание медицинской помощи (доврачебной, первичной медико-санитарной, скорой, специализированной) в соответствии с Территориальной программой государственных гарантий оказания гражданам Российской Федерации бесплатной медицинской помощи в Санкт-Петербурге; Фармацевтическая деятельность в установленном законодательством порядке; Деятельность, связанную с оборотом (приобретение, хранение, отпуск, перевозка, использование, уничтожение) наркотических средств и психотропных веществ, внесенных в Список II в соответствии с постановлением Правительства Российской Федерации от 30.06.1998 № 681 "Об утверждении перечня наркотических средств, психотропных веществ и их прекурсоров, подлежащих контролю в Российской Федерации" в установленном законодательством порядке; Деятельность в области использования источников ионизирующего излучения (генерирующего): размещение, эксплуатация, техническое обслуживание, хранение рентгеновских медицинских аппаратов, включая диагностические и терапевтические, стационарные и переносные; Экспертная медицинская деятельность: экспертиза временной нетрудоспособности, экспертиза связи заболевания с профессией;

2.3. Форма оказания услуг: (на объекте, с длительным пребыванием, в том числе проживанием, на дому, дистанционно) на объекте, на дому;

2.4. Категории обслуживаемого населения по возрасту: (дети, взрослые трудоспособного возраста, пожилые, все возрастные категории) взрослые трудоспособного возраста, пожилые;

2.5. Категории обслуживаемых инвалидов: (инвалиды, передвигающиеся на коляске, инвалиды с нарушением опорно-двигательного аппарата, инвалиды с нарушением зрения, инвалиды с нарушением слуха, инвалиды с нарушением умственного развития) инвалиды, передвигающиеся на коляске, инвалиды с нарушением опорно-двигательного аппарата, инвалиды с нарушением зрения, инвалиды с нарушением слуха, инвалиды с нарушением умственного развития;

2.6. Плановая мощность: посещаемость (количество обслуживаемых в день), пропускная способность 9 (автомобилей);

2.7. Участие в ИПР инвалида, ребенка-инвалида (да, нет) нет;

3. Состояние доступности объекта

3.1. Путь к объекту от ближайшей остановки пассажирского транспорта:

3.1.1. Расстояние от объекта до остановки транспорта 600 м

3.1.2. Перекрестки: наличие (нерегулируемые; регулируемые, со звуковой сигнализацией, таймером), отсутствие- регулируемые;

3.1.3. Информация на пути следования к объекту: наличие (акустическая, тактильная, визуальная), отсутствие - отсутствие;

3.1.4. Перепады высот на пути: (есть, нет) нет

3.1.5. Обустройство перепадов высот для инвалидов на креслах-колясках (да, нет) нет

3.2. Состояние доступности основных структурно-функциональных зон

№ п/п	Основные структурно-функциональные зоны	Состояние доступности, в том числе для основных категорий инвалидов <*>
1	Пути движения к объекту (от остановки транспорта)	ДУ
2	Территория, прилегающая к зданию (участок)	ДУ
3	Вход (входы) в здание	ДУ
4	Путь (пути) движения внутри здания (в т.ч. путь эвакуации)	ДЧ-И (К, О, Г, У)
5	Зона целевого назначения здания	ДЧ-И (К, О, Г, У)

	(целевого посещения объекта)	
6	Санитарно-гигиенические помещения	ДЧ-И (О, Г, У)
7	Система информации и связи (на всех зонах)	ДУ

<*> - указывается: ДП-В - доступно полностью всем; ДП-И (К - инвалиды, передвигающиеся на кресло-колясках, О - инвалиды с нарушениями опорно-двигательного аппарата, С - инвалиды с нарушениями зрения, Г - инвалиды с нарушениями слуха, У - инвалиды с нарушениями в умственном развитии) - доступно полностью избирательно (указать категорию МГН); ДЧ-В - доступно частично всем; ДЧ-И (К, О, С, Г, У) - доступно частично избирательно (указать категорию МГН); ДУ - доступно условно; ВНД - временно недоступно.

3.3. Итоговое заключение о состоянии доступности объекта ДУ

4. Управленческие решения

4.1. Рекомендация по адаптации основных структурно-функциональных зон объекта

№ п/п	Основные структурно-функциональные зоны объекта	Рекомендации по адаптации объекта (вид работ) <*>
1	Пути движения к объекту (от остановки транспорта)	Запланировать надлежащее размещение оборудования и носителей информации, необходимых для обеспечения беспрепятственного доступа инвалидов к объектам и услугам с учетом ограничений их жизнедеятельности. мероприятия по обеспечению адаптации путей движения к объекту. Указанные пути движения к объекту не относятся к границам ГБУЗ ГП № 17 Написаны письма владельцам территорий с необходимостью в выполнении вышеуказанных мероприятий
2	Территория, прилегающая к зданию (участок)	Оборудовать на прилегающих к объекту территориях мест для парковки автотранспортных средств инвалидов. Указанная территория к объекту ГБУЗ ГП № 17 не относится. Написаны письма владельцам территорий с необходимостью в выполнении вышеуказанных мероприятий
3	Вход (входы) в здание	не нуждается
4	Путь (пути) движения внутри	Произвести работы

	здания (в т.ч. путь эвакуации)	капитального характера
5	Зона целевого назначения здания (целевого посещения объекта)	Произвести работы капитального характера
6	Санитарно-гигиенические помещения	Произвести работы капитального характера
7	Система информации и связи (на всех зонах)	Произвести работы по дополнительному оснащению системы информации и связи
8	Все зоны и участки	

<*> - указывается один из вариантов (видов работ): не нуждается; ремонт (текущий, капитальный); индивидуальное решение с техническими средствами реабилитации; технические решения невозможны – организация альтернативной формы обслуживания.

4.2.Период проведения работ В период с 2018 -2024 год в рамках исполнения плана выполнения мероприятий (указывается наименование документа, программы, плана)

4.3.Ожидаемый результат (по состоянию доступности) после выполнения работ по адаптации **ДП-В**

(оценка результата исполнения программы, плана (по состоянию доступности))

4.4.Информация размещена (обновлена) на Карте доступности субъекта Российской Федерации, на сайте ГБУЗ ГП № 17 <http://p17-spb.ru>

дата _____

(наименование сайта, портала)

5. Особые отметки

Паспорт сформирован на основании:

1. Анкеты от « 07 » сентября 2016 г.
2. Решения комиссии о включении объекта в районный план мероприятий по обеспечению доступности для инвалидов государственного учреждения от « ____ » _____ 20__ г.

СОГЛАСОВАНО

Председатель комиссии

Главный врач

ГБУЗ ГП № 17

А. В. Романов



« 03 » апреля 2018 г.

УТВЕРЖДАЮ

Руководитель организации

ГБУЗ ГП № 17

Главный врач

А. В. Романов



« 03 » апреля 2018 г.

ПАСПОРТ

доступности для инвалидов и других маломобильных групп населения объекта
социальной инфраструктуры

№ 402/9

1. Общие сведения об объекте социальной инфраструктуры (далее - объект)

- 1.1. Наименование объекта Офис врача общей практики
- 1.2. Адрес объекта 195268, Санкт-Петербург, ул. Даниила Хармса, д.8, пом. 11-Н
- 1.3. Сведения о размещении объекта:
 - Часть I этажа, на площади 261,4 кв.м.
 - наличие прилегающего земельного участка (да, нет), нет кв.м
- 1.4. Год постройки здания 2014 , последнего капитального ремонта - нет
- 1.5. Дата предстоящего планового капитального ремонта - нет

Сведения об организации, расположенной на объекте

- 1.6. Наименование организации (полное юридическое наименование – согласно учредительным документам, краткое наименование) Санкт-Петербургское государственное бюджетное учреждение здравоохранения «Городская поликлиника № 17» - ГБУЗ ГП № 17
- 1.7.Юридический адрес организации 195176, г. Санкт-Петербург, проспект Metallistov, дом 56, лит.А
- 1.8.Основания для пользования объектом (оперативное управление, аренда, собственность) оперативное управление
- 1.9. Форма собственности (государственная, негосударственная) государственная
- 1.10.Территориальная принадлежность (федеральная, региональная, муниципальная) муниципальная
- 1.11.Наименование вышестоящей организации Правительство Санкт-Петербурга Администрация Красногвардейского района (указывается организационно-правовая форма и название вышестоящей организации)
- 1.12. Адрес вышестоящей организации 195027, г. Санкт-Петербург, Среднеохтинский пр., д.50
- 1.13. Телефон, факс, E-mail вышестоящей организации Тел. 576-86-00 Факс 576-87-63, tukrgv@gov.spb.ru

2. Характеристика деятельности организации на объекте (по обслуживанию населения)

- 2.1. Вид деятельности 86.10
(по ОКВЭД)
- 2.2. Виды оказываемых услуг (в соответствии с Уставом или положением об организации) оказание медицинской помощи (доврачебной, первичной медико-санитарной, скорой,

специализированной) в соответствии с Территориальной программой государственных гарантий оказания гражданам Российской Федерации бесплатной медицинской помощи в Санкт-Петербурге; Фармацевтическая деятельность в установленном законодательством порядке; Деятельность, связанную с оборотом (приобретение, хранение, отпуск, перевозка, использование, уничтожение) наркотических средств и психотропных веществ, внесенных в Список II в соответствии с постановлением Правительства Российской Федерации от 30.06.1998 № 681 "Об утверждении перечня наркотических средств, психотропных веществ и их прекурсоров, подлежащих контролю в Российской Федерации" в установленном законодательством порядке; Деятельность в области использования источников ионизирующего излучения (генерирующего): размещение, эксплуатация, техническое обслуживание, хранение рентгеновских медицинских аппаратов, включая диагностические и терапевтические, стационарные и переносные; Экспертная медицинская деятельность: экспертиза временной нетрудоспособности, экспертиза связи заболевания с профессией;

2.3. Форма оказания услуг: (на объекте, с длительным пребыванием, в том числе проживанием, на дому, дистанционно) на объекте, на дому;

2.4. Категории обслуживаемого населения по возрасту: (дети, взрослые трудоспособного возраста, пожилые, все возрастные категории) взрослые трудоспособного возраста, пожилые;

2.5. Категории обслуживаемых инвалидов: (инвалиды, передвигающиеся на коляске, инвалиды с нарушением опорно-двигательного аппарата, инвалиды с нарушением зрения, инвалиды с нарушением слуха, инвалиды с нарушением умственного развития) инвалиды, передвигающиеся на коляске, инвалиды с нарушением опорно-двигательного аппарата, инвалиды с нарушением зрения, инвалиды с нарушением слуха, инвалиды с нарушением умственного развития;

2.6. Плановая мощность: посещаемость (количество обслуживаемых в день), пропускная способность 40;

2.7. Участие в ИПР инвалида, ребенка-инвалида (да, нет) нет;

3. Состояние доступности объекта

3.1. Путь к объекту от ближайшей остановки пассажирского транспорта:

3.1.1. Расстояние от объекта до остановки транспорта 100 м

3.1.2. Перекрестки: наличие (нерегулируемые; регулируемые, со звуковой сигнализацией, таймером), отсутствие- регулируемые;

3.1.3. Информация на пути следования к объекту: наличие (акустическая, тактильная, визуальная), отсутствие - отсутствие;

3.1.4. Перепады высот на пути: (есть, нет) нет

3.1.5. Обустройство перепадов высот для инвалидов на креслах-колясках (да, нет) нет

3.2. Состояние доступности основных структурно-функциональных зон

№ п/п	Основные структурно-функциональные зоны	Состояние доступности, в том числе для основных категорий инвалидов <*>
1	Пути движения к объекту (от остановки транспорта)	ДУ
2	Территория, прилегающая к зданию (участок)	ДУ
3	Вход (входы) в здание	ДП-В (К, О, Г, У)
4	Путь (пути) движения внутри здания (в т.ч. путь эвакуации)	ДП-В (К, О, Г, У)
5	Зона целевого назначения здания (целевого посещения объекта)	ДП-В (К, О, Г, У)
6	Санитарно-гигиенические	ДП-В (К, О, Г, У)

	помещения	
7	Система информации и связи (на всех зонах)	ДП-В

<*> - указывается: **ДП-В** - доступно полностью всем; **ДП-И** (**К** - инвалиды, передвигающиеся на кресло-колясках, **О** – инвалиды с нарушениями опорно-двигательного аппарата, **С** – инвалиды с нарушениями зрения, **Г** – инвалиды с нарушениями слуха, **У** – инвалиды с нарушениями в умственном развитии) – доступно полностью избирательно (указать категорию МГН); **ДЧ-В** – доступно частично всем; **ДЧ-И** (**К, О, С, Г, У**) – доступно частично избирательно (указать категорию МГН); **ДУ** – доступно условно; **ВНД** – временно недоступно.

3.3. Итоговое заключение о состоянии доступности объекта ДУ

4. Управленческие решения

4.1. Рекомендация по адаптации основных структурно-функциональных зон объекта

№ п/п	Основные структурно-функциональные зоны объекта	Рекомендации по адаптации объекта (вид работ) <***>
1	Пути движения к объекту (от остановки транспорта)	Запланировать надлежащее размещение оборудования и носителей информации, необходимых для обеспечения беспрепятственного доступа инвалидов к объектам и услугам с учетом ограничений их жизнедеятельности. мероприятия по обеспечению адаптации путей движения к объекту. Указанные пути движения к объекту не относятся к границам ГБУЗ ГП № 17 Написаны письма владельцам территорий с необходимостью в выполнении вышеуказанных мероприятий
2	Территория, прилегающая к зданию (участок)	Оборудовать на прилегающих к объекту территориях мест для парковки автотранспортных средств инвалидов. Указанная территория к объекту ГБУЗ ГП № 17 не относится. Написаны письма владельцам территорий с необходимостью в выполнении вышеуказанных мероприятий
3	Вход (входы) в здание	не нуждается
4	Путь (пути) движения внутри	Не нуждается

	здания (в т.ч. путь эвакуации)	
5	Зона целевого назначения здания (целевого посещения объекта)	Не нуждается
6	Санитарно-гигиенические помещения	Не нуждается
7	Система информации и связи (на всех зонах)	Не нуждается
8	Все зоны и участки	Не нуждается

<*> - указывается один из вариантов (видов работ): не нуждается; ремонт (текущий, капитальный); индивидуальное решение с техническими средствами реабилитации; технические решения невозможны – организация альтернативной формы обслуживания.

4.2.Период проведения работ В период с 2018 -2024 год в рамках исполнения плана выполнения мероприятий (указывается наименование документа, программы, плана)

4.3.Ожидаемый результат (по состоянию доступности) после выполнения работ по адаптации **ДП-В**

(оценка результата исполнения программы, плана (по состоянию доступности))

4.4.Информация размещена (обновлена) на Карте доступности субъекта Российской Федерации, на сайте ГБУЗ ГП № 17 <http://p17-spb.ru> дата _____

(наименование сайта, портала)

5. Особые отметки

Паспорт сформирован на основании:

1. Анкеты от « 03 » апреля 2018 г.
2. Решения комиссии о включении объекта в районный план мероприятий по обеспечению доступности для инвалидов государственного учреждения от « ____ » _____ 20__ г.